

СОГЛАСОВАНО:

Начальник

Е.К. Шрайнер

подпись

ФИО

2017г.

УТВЕРЖДАЮ:

Директор МАУ ДО «ЦДТ»

О.В. Голова

подпись

ФИО

«12» июля 2017г.

СОГЛАСОВАНО

Начальник ОГИБДД МО МВД

РОССИИ «Краснотурьинский»

капитан полиции А.В. Клинк

подпись

«07» августа 2017г.

ПАСПОРТ

дорожной безопасности

Муниципального автономного учреждения дополнительного
образования

«Центр детского творчества»

г.Краснотурьинск 2017

Общие сведения

Муниципальное автономное учреждение дополнительного образования
«Центр детского творчества»

(Полное наименование образовательного учреждения)

Юридический адрес: 624449 Свердловская обл. г. Краснотурьинск ул. Ленина 78

Фактический адрес: 624449 Свердловская обл. г. Краснотурьинск ул. Ленина 78

Руководители образовательного учреждения:

Директор МАУ ДО «ЦДТ» Голова Ольга Викторовна 6-59-87

(фамилия, имя, отчество)

(телефон)

Заместитель директора
по УВР

Колмогорцева Тамара Аркадьевна 6-61-58

(фамилия, имя, отчество)

(телефон)

Заместитель директора
по АХЧ

Кабаева Светлана Викторовна 4-70-35

(фамилия, имя, отчество)

(телефон)

МКУ «Центр развития и мониторинга»

г.о. Краснотурьинск

Методист по воспитательно-
профилактической работе

Приходько Дмитрий Викторович 6-42-04

(фамилия, имя, отчество)

(телефон)

Ответственные от
Госавтоинспекции

инспектор ДН и ОД капитан полиции

Русинов Евгений Павлович 6-56-03

(фамилия, имя, отчество)

(телефон)

Ответственные работники
за мероприятия по профилактике
детского травматизма

педагог-организатор ЦДТ

Коньшина Людмила Юрьевна 6-61-58

(фамилия, имя, отчество)

(телефон)

Начальник МУ ЖКХ

Бидонько Светлана Анатольевна

(фамилия, имя, отчество)

(телефон)

Количество учащихся 1700

Наличие уголка по БДД -
(если имеется, указать место расположения)

Наличие класса по БДД 2 этаж ЦДТ
(если имеется, указать место расположения)

Наличие автогородка (площадки) по БДД имеется

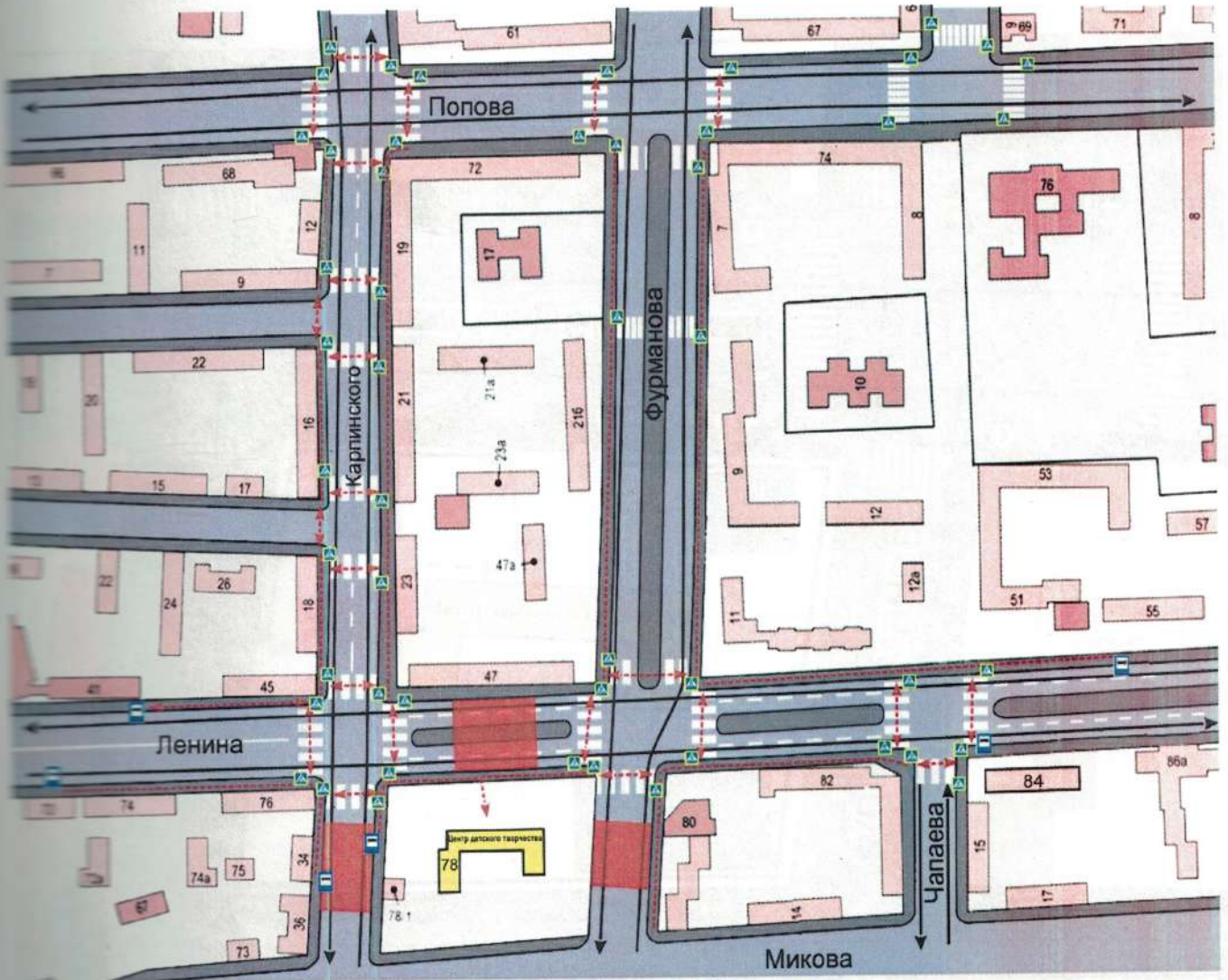
Наличие автобуса в образовательном учреждении -
(при наличии автобуса)









Владелец автобуса _____
(образовательное учреждение, муниципальное образование и др.)

Время занятий в образовательном учреждении: с 9⁰⁰ до 20⁰⁰

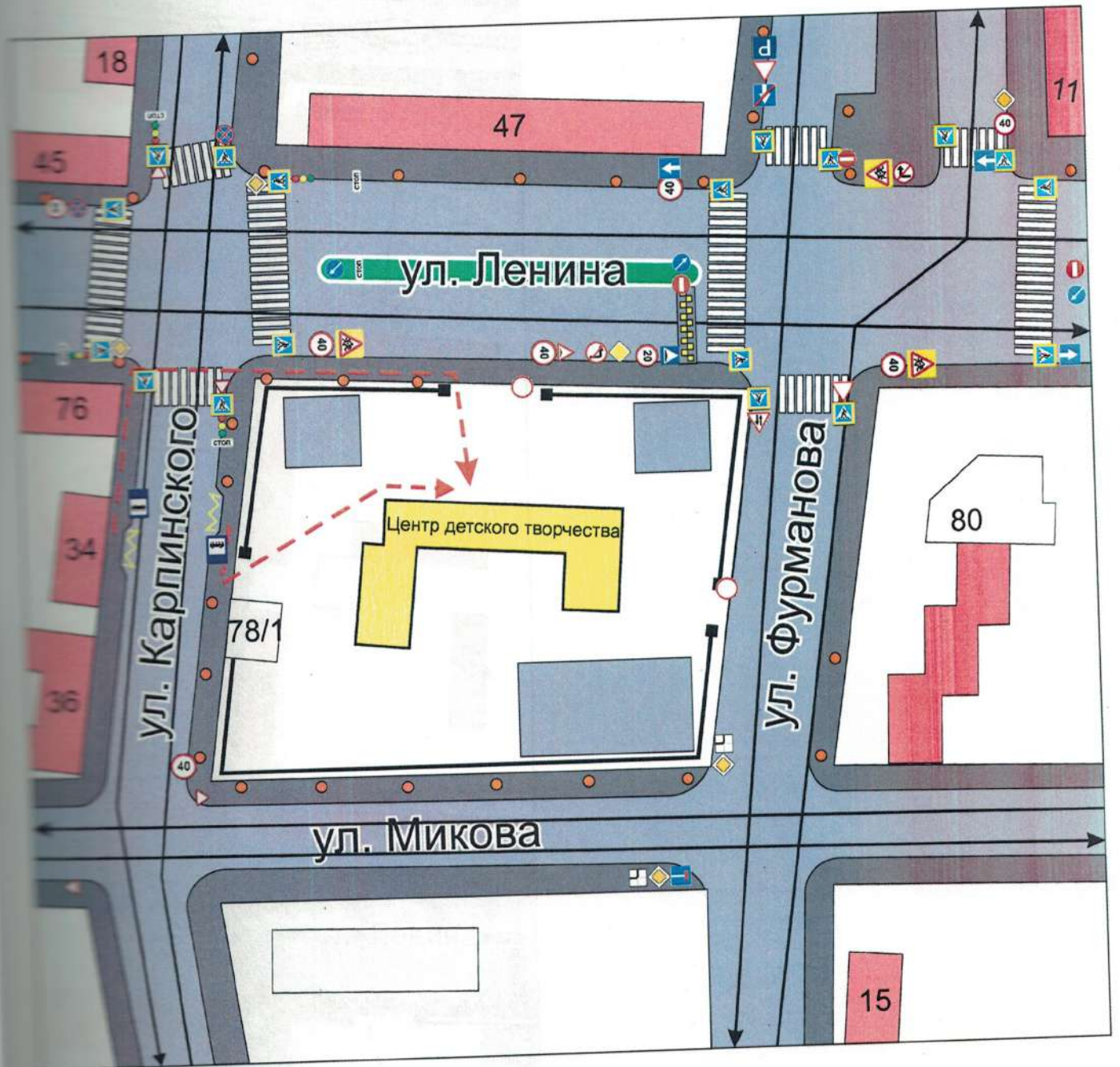
План-схемы муниципального автономного учреждения дополнительного образования «Центра детского творчества»






1. Район расположения ЦДТ, пути движения транспортных средств и детей (обучающихся, воспитанников)



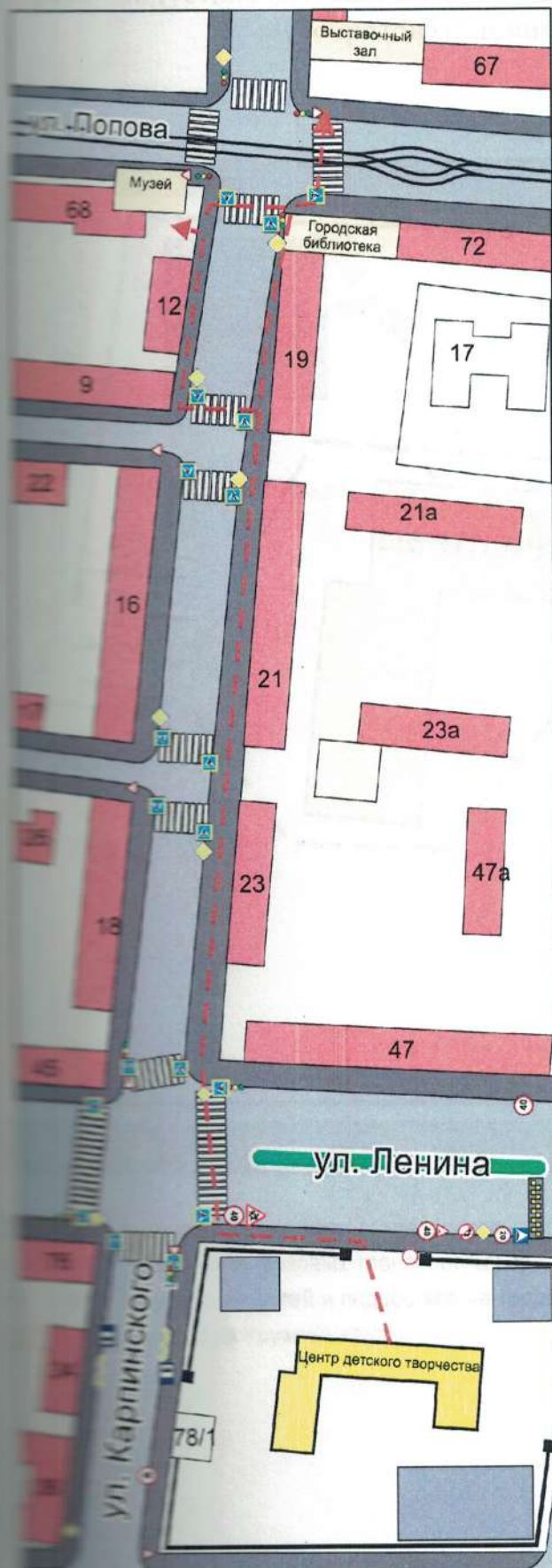
-  - жилая застройка
-  - проезжая часть
-  - тротуар
-  - движение детей в (из) образовательное учреждение
-  - движение транспортных средств
-  - автобусные остановки
-  - пешеходный переход
-  - опасный участок






2. Схема организации дорожного движения в непосредственной близости от образовательного учреждения с размещением соответствующих технических средств организации дорожного движения, маршрутов движения детей и расположения парковочных мест



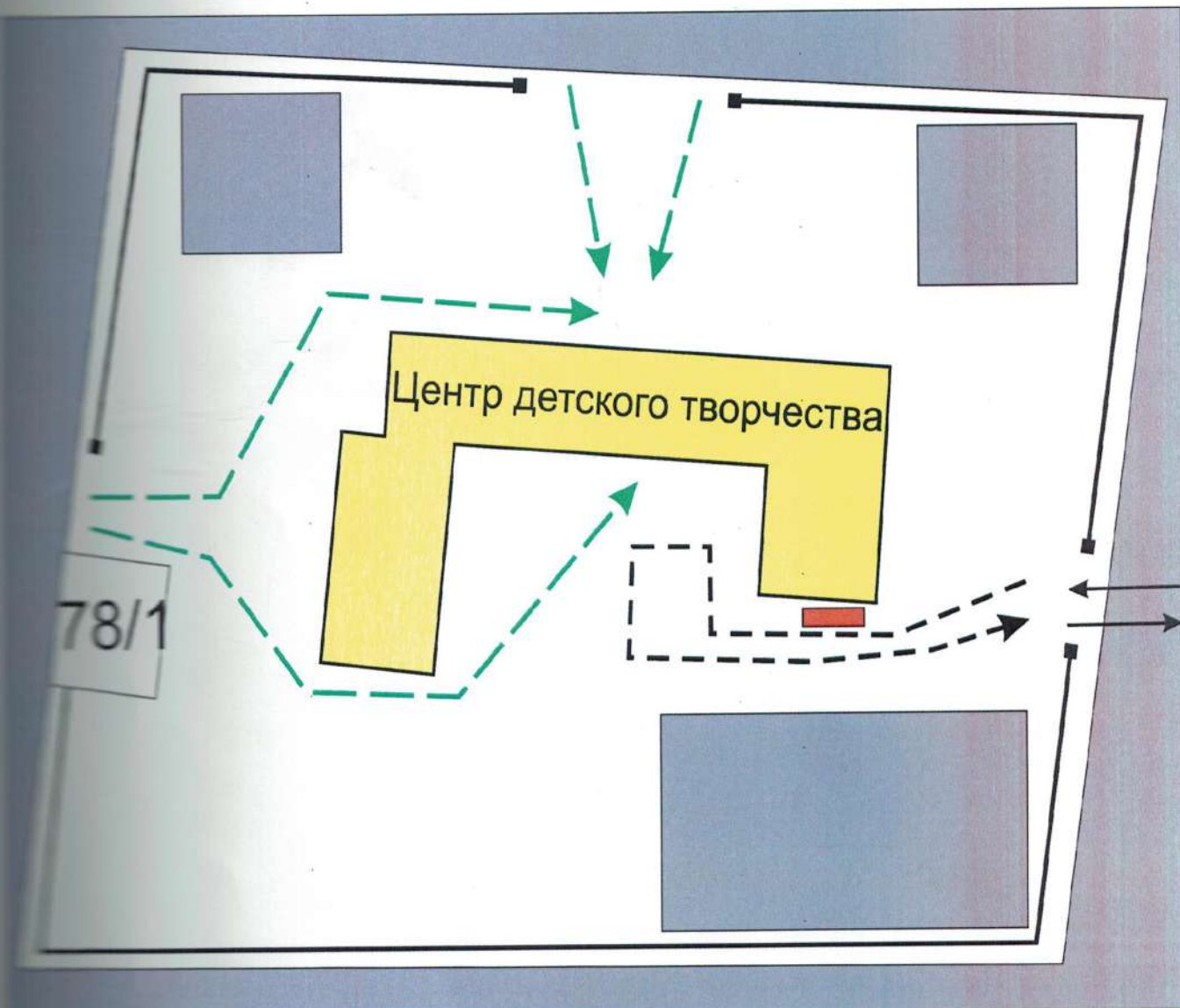
-  - ограждение образовательного учреждения
-  - искусственная неровность
-  - искусственное освещение
-  - направление движения транспортного потока
-  - направление движения детей от остановок маршрутных транспортных средств





3. Маршруты движения организованных групп детей от образовательного учреждения к выставочному залу, библиотеке, музею.



-  - светофор
-  - жилая застройка
-  - проезжая часть
-  - тротуар
-  - направление безопасного движения группы детей к музею, городской библиотеке и выставочному залу

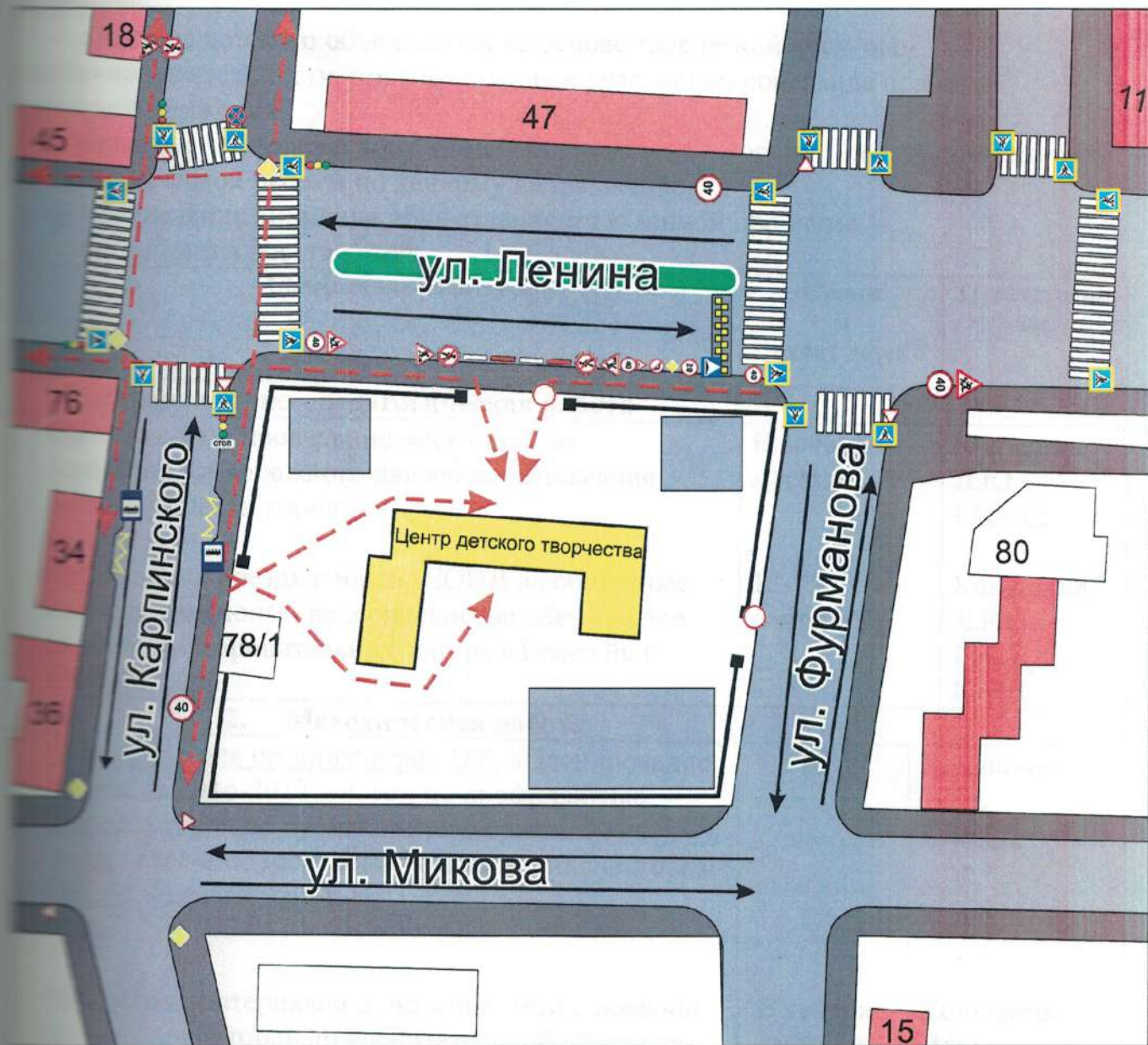
Пути движения транспортных средств к местам разгрузки/погрузки и рекомендуемые безопасные пути передвижения детей по территории образовательного учреждения







-  - въезд/выезд грузовых транспортных средств
-  - движение грузовых транспортных средств по территории образовательного учреждения
-  - движение детей и подростков на территории образовательного учреждения
-  - место разгрузки/погрузки

Приложение

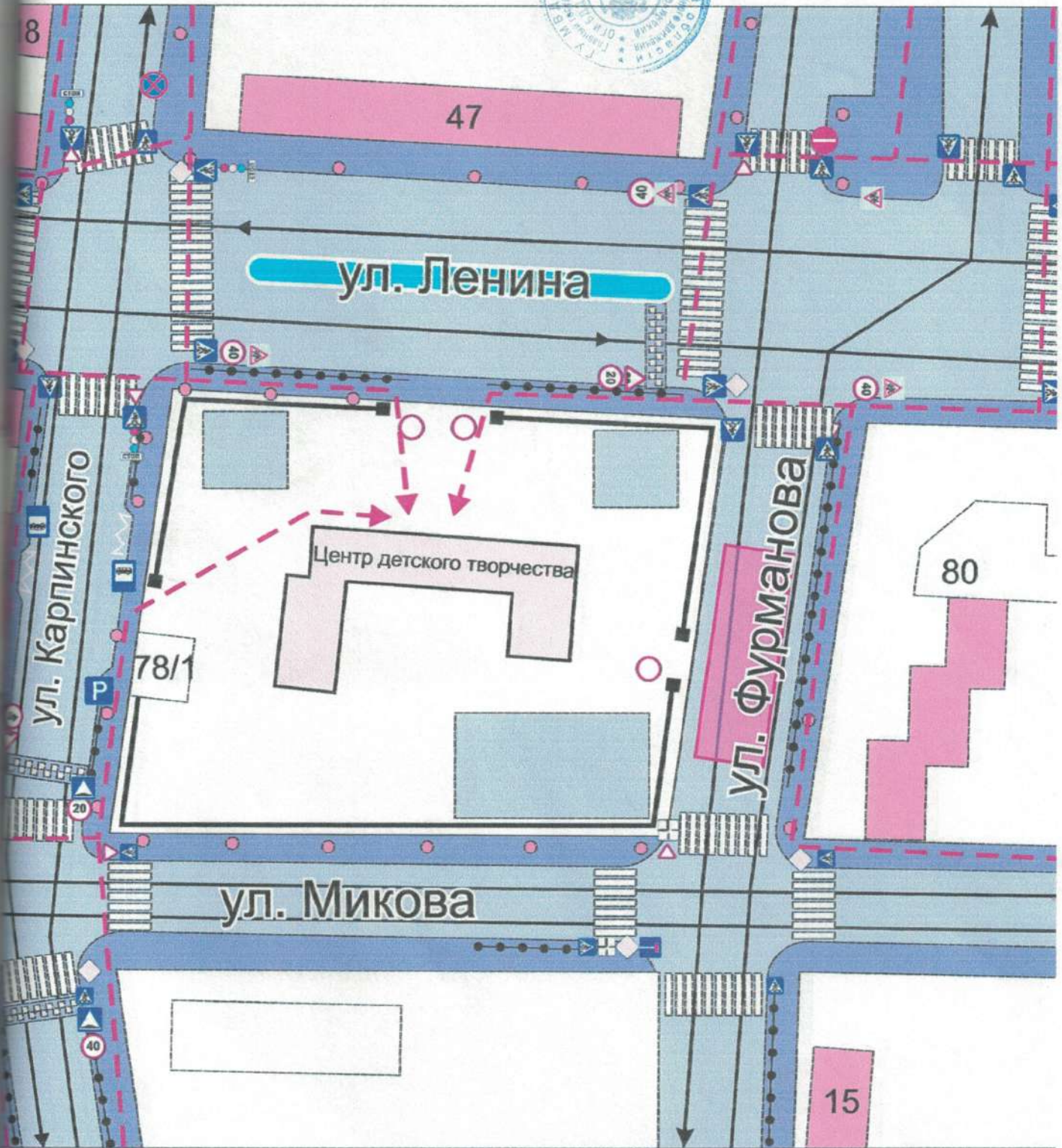
План-схема пути движения транспортных средств и детей (обучающихся, воспитанников) при проведении дорожных ремонтно-строительных работ вблизи образовательного учреждения















-  - ограждение образовательного учреждения
-  - направление движения транспортного потока
-  - рекомендуемое направление движения детей от остановок маршрутных транспортных средств
-  - ремонтно-строительные работы вблизи образовательного учреждения

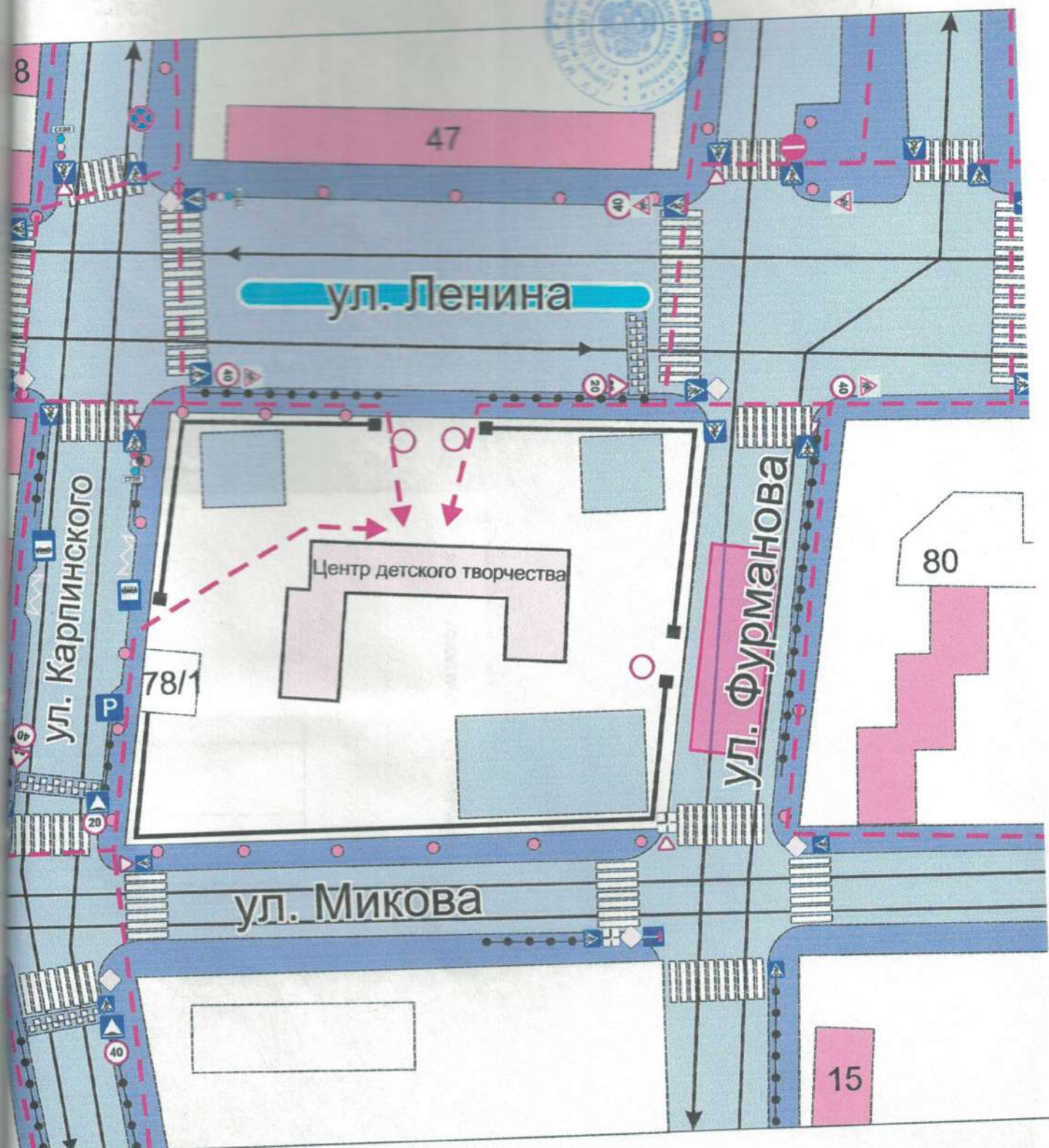


М. В. Р. 004 17 июля 2011



-  - жилая застройка
-  - проезжая часть
-  - тротуар
-  - искусственное освещение
-  - движение детей в (из)
-  образовательное учреждение
-  - движение транспортных средств
-  - светофор
-  - ограждение образовательного учреждения
-  - опасные участки
-  - искусственная неровность
-  - ограждение

См. планы ДСР № 10/01



- жилая застройка
- проезжая часть
- тротуар
- искусственное освещение
- движение детей в (из) образовательное учреждение
- движение транспортных средств
- светофор

- ограждение образовательного учреждения
- опасные участки
- искусственная неровность
- ограждение



05.06.2021.

Директор ГБОУ Лицей



- | | |
|--|---|
| <ul style="list-style-type: none"> - обозначение образовательных учреждений - обозначение дворовых территорий - обозначение неиспользуемых помещений - обозначение | <ul style="list-style-type: none"> - жилая застройка - производственная застройка - торговля - рекреационное озеленение - детские площадки (ИЗ) - проезды, зоны обслуживания - зеленые дворовые территории - скверы |
|--|---|